





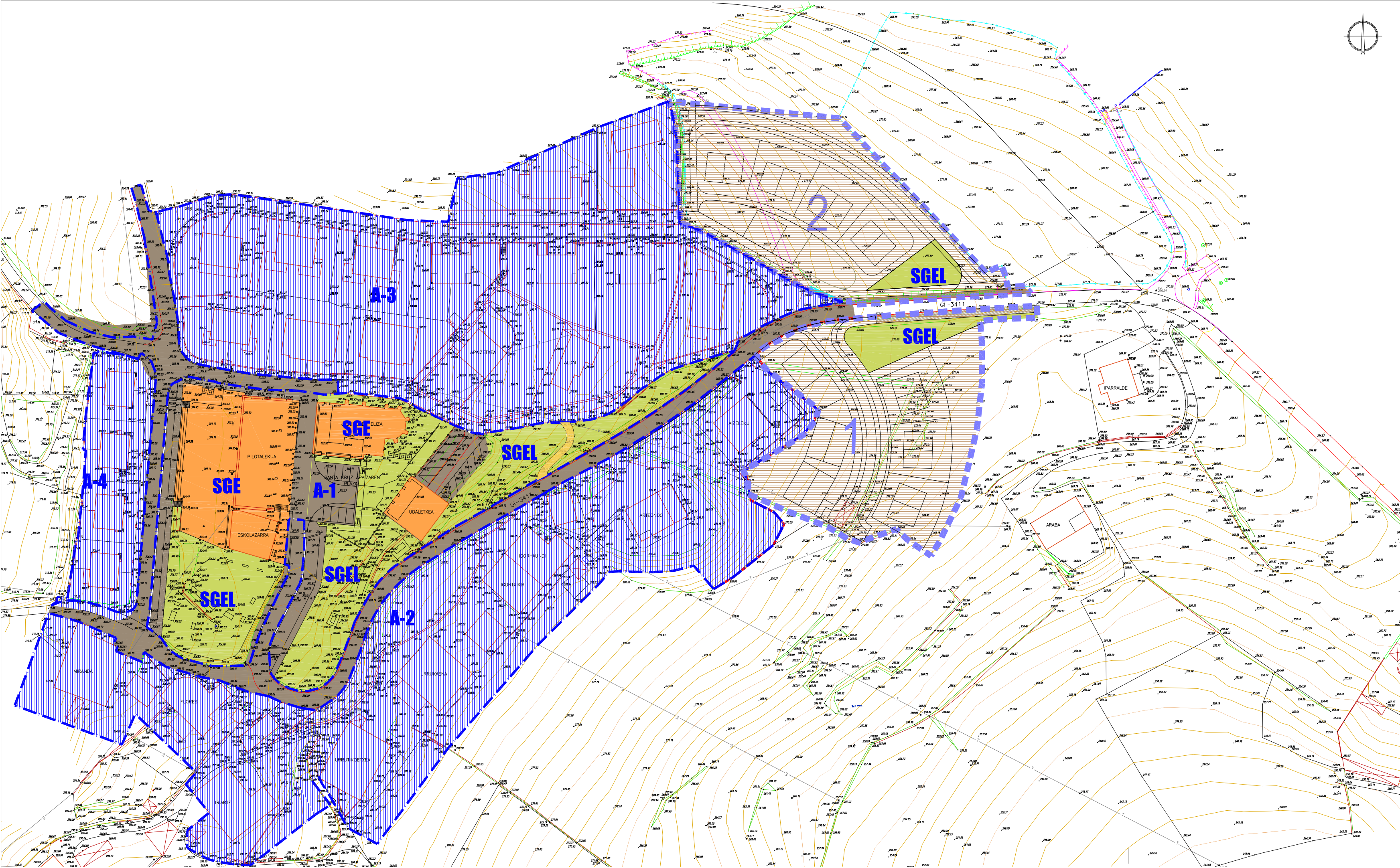


-  HIRI LURZORIAREN MUGA  
LIMITE DE SUELO URBANO
-  EREMUAREN MUGA  
LIMITE DE AREA
-  SEKTOREAREN MUGA  
LIMITE DE SECTOR

### ERABATEKO ZONAKATZEA ZONIFICACION GLOBAL

-  HIRI BIZITEGHI-LORZORUA  
SUELO URBANO RESIDENCIAL
-  HIRI BIZITEGHI-URBANIZAGARRIA  
SUELO URBANIZABLE RESIDENCIAL

-  EKIPAMENDU SISTEMA OROKORRA  
SISTEMA GENERAL DE EQUIPAMIENTO
-  ESPAZIO LIBREAK SISTEMA OROKORRA  
SISTEMA GENERAL DE ESPACIOS LIBRES
-  BIDE SISTEMA OROKORRA  
SISTEMA GENERAL VIARIO



### ZONIFIKAZIOA GLOBALA HIRI-LUZORUA ETA LURZORU URBANIZAGARRIA ZONIFICACION GLOBAL SUELO URBANO Y URBANIZABLE

IRATI ECHEVERRIA (ZAGUIRE) ARQUITECTO COLEGIADO Nº 88021 EN C.O.A.V.N.

GUDARRI KALEA 8, 1º - 20400 TOLOSA

Email: [Lecheverria@caom.org](mailto:Lecheverria@caom.org)



ESKALA:  
1/1.000  
ESCALA:  
2014 AZAROA  
NOV 2014

PLANO ZENBAKIA

# 04